

Gemeinde Hausham

Bürgerversammlung 2024



Grußwort Bürgerversammlung

Herzlich willkommen zur Bürgerversammlung 2024

Liebe Mitbürgerinnen,
liebe Mitbürger,

vielen Dank für Ihr Interesse an der Bürgerversammlung der Gemeinde Hausham.

Auch 2024 haben uns viele Themen beschäftigt, die Schaffung von Krippen- und Kindergartenplätzen, Projekte für bezahlbaren Wohnraum und die Sanierung unserer Straßen sowie vieles mehr.

Gemeinsam mit unseren mittlerweile über 120 Mitarbeiterinnen und Mitarbeitern in der Verwaltung, im Bauhof, in den gemeindlichen Kindergärten und den Einrichtungen der Gemeinde möchten wir für Sie in allen Lebenssituationen und wenn Sie uns brauchen, da sein.

Wir sind für Wünsche, Anregungen, auch Kritik und Vorschläge immer offen.



Melden Sie sich bei uns, wir möchten unsere Gemeinde gemeinsam fit für die Zukunft machen, das Schöne erhalten und den jungen Menschen eine Perspektive geben.

Bei meinem Team mit allen Mitarbeiterinnen und Mitarbeitern bedanke ich mich für die gute Zusammenarbeit. Die vielseitigen und zum Teil anspruchsvollen Aufgaben können wir nur gemeinsam meistern.

Mit den besten Grüßen
Jens Zangenfeind
1. Bürgermeister

GEMEINDERAT HAUSHAM

01.05.2020 bis 30.04.2026 (Stand Oktober 2024)



Dr. Christian Baur
c.baur@t-online.de
Freie Wähler



Kogler Erich
erichkogler@gmail.com
Freie Wähler



Bernscheider Marion
marion.bernscheider@t-online.de
Freie Wähler



Leidgswendner Elisabeth
lisbeth@leidgswendner.de
CSU



Bramböck Johann
hans.bramboeck@t-online.de
Freie Wähler



Leidgswendner Tom
tom@leidgswendner.de
CSU




Czernik Markus
markus.czernik@allianz.de
CSU



von Poser Harda
hardavonposer@web.de
GRÜNE



Danzer Thomas
danzerthausham@t-online.de
SPD



Privitera Sascha
sascha.privitera@wuerth.com
partellos



Eckmair Erich
e.eckmair@t-online.de
CSU



Röpl Ria
ria.roepfl@web.de
Freie Wähler



Eham Georg
georgeham@t-online.de
partellos



Schaftari Josef
jschaftari@gmail.com
CSU



Ertl Michael
ertlmichi@yahoo.de
SPD



Schmid Carolin
schmidcaro@web.de
Freie Wähler



Harraßer Johann
johann.harrasser@web.de
Freie Wähler



Stiller Katharina
stillerkathi@web.de
GRÜNE



Kober Marcus
m.kober@kober-hausham.de
Freie Wähler



Wagner Peter
wagner-hausham@t-online.de
SPD

WICHTIGE ANSPRECHPARTNER

Ausschüsse, Verbandsräte und Referate des Gemeinderats

Hauptverwaltungsausschuss

Partei	1. Mitglied	2. Mitglied	1. Stellvertreter	2. Stellvertreter	3. Stellvertreter
CSU	Czernik	Leidgenschwendner T.	Leidgenschwendner E.	Eckmair	Schaffari
Grüne	von Poser		Stiller	Privitera (parteilos)	
SPD	Danzer		Ertl	Wagner	
Freie Wähler	Röpl	Dr. Baur	Schmid	Kober	Bernschneider

Bau- und Umweltausschuss

Partei	1. Mitglied	2. Mitglied	1. Stellvertreter	2. Stellvertreter	3. Stellvertreter
CSU	Schaffari	Emam (parteilos)	Leidgenschwendner T.	Eckmair	Czernik
Grüne	Privitera (parteilos)		von Poser	Stiller	
SPD	Ertl		Danzer	Wagner	
Freie Wähler	Harraßer	Bernschneider	Bramböck	Kogler	Dr. Baur

Rechnungsprüfungsausschuss

Partei	Mitglied	Stellvertreter
CSU	Leidgenschwendner E.	Czernik
Grüne	von Poser	Privitera (parteilos)
SPD	Danzer	Ertl
Freie Wähler	Bernschneider	Dr. Baur

Zweckverband zur Abwasserbeseitigung im Schlierachtal

Partei	Ausschuss-Mitglied	Vorsitz
Freie Wähler	Zangenfeind	
CSU	Schaffari	1. Stellvertreter
Freie Wähler	Röpl	2. Stellvertreter
Partei	Rats-Mitglied	Stellvertreter
Freie Wähler	Harraßer	Bramböck
Freie Wähler	Dr. Baur	Schmid
CSU	Eckmair	Czernik
Grüne	Stiller	von Poser
SPD	Wagner	Ertl



Referate

Feuerschutz, BRK, Bergwacht	Harraßer	Freie Wähler
Schulhaus, Kindergarten	Ertl	SPD
Jugend, Sport	Leidgenschwendner T.	CSU
Kunst und Kultur	Leidgenschwendner E.	CSU
Auftritte und kulturelle Veranstaltungen	Kogler	Freie Wähler
Wasserversorgung, Feld-, Wald- und Wirtschaftswegebau sowie gemeindeeigener Wald- und Grünlandbesitz	Bramböck	Freie Wähler
Wirtschaft, Verkehr	Dr. Baur	Freie Wähler
Behinderte	N.N.	
Asyl	Röpl	Freie Wähler
Senioren	Stiller	Grüne

Telefonliste der Gemeindeverwaltung Hausham



Öffnungszeiten: Montag-Freitag: 08:00-12:00 Uhr,

zusätzlich: Dienstag: 13:30-18:00 Uhr und Donnerstag: 13:30-17:00 Uhr

Bürgermeister-Sprechstunde: nach Vereinbarung

Telefon: 08026 39 09 + Durchwahl

1. Bürgermeister	Zangenfeind Jens	-11	-19	OG 04	jens.zangenfeind@hausham.de
Sachgebiet	Sachbearbeiter	Durch-	Fax	Zimmer	E-Mail
		wahl			
Hauptamt					
Vorzimmer, Sekretariat	Nickl Sabrina	-11	-19	OG 05	vorzimmer@hausham.de
Vorzimmer, Sekretariat	Rudolph Cambria	-12	-19	OG 05	vorzimmer@hausham.de
Geschäftsleiter	Reisberger Martin	-13	-19	OG 03	m.reisberger@hausham.de
Personalamt					personalverwaltung@hausham.de
Personalamt	Bernhardt Claudia	-14	-19	OG 08	c.bernhardt@hausham.de
Personalamt	Auer Wibke	-15	-19	OG 08	w.auer@hausham.de

Zentrale, Kartenvorverkauf, Nachbarschaftshilfe		- 0	- 59	EG 05	rathaus@hausham.de
Tourismus, Saalbelegung	Bayer Martina	-52	- 59	EG 05	m.bayer@hausham.de
Sozialwohnungen, Jubiläen	Bichler Doris	-51	- 59	EG 05	d.bichler@hausham.de
Zentrale, Fundbüro	Feicht Veronika	-58	- 59	EG 05	v.feicht@hausham.de
Passamt, Einwohnermeldeamt					meldeamt@hausham.de
Passamt, Gewerbe	Czernik Katharina	-31	- 39	EG 08	k.czernik@hausham.de
Einwohnermeldeamt	Kerimkar Semra	-33	- 39	EG 07	s.kerimkar@hausham.de
Einwohnermeldeamt	Scheichengraber Andrea	-32	- 39	EG 08	a.scheichengraber@hausham.de
EDV	Stoib Barbara	-55	- 19	OG 11	b.stoib@hausham.de
EDV	Grundbacher Thomas	-56	- 19	OG 11	t.grundbacher@hausham.de

Finanzverwaltung					kasse@hausham.de
Kämmerin	Zimmer Gabriele	-41	- 59	EG 02	g.zimmer@hausham.de
Kassenleiter	Grundbacher Sepp	-43	- 59	EG 03	s.grundbacher@hausham.de
Abrechnung Kindergarten, Schule	Lammel Andrea	-44	- 59	EG 04	a.lammel@hausham.de
Grund- und Gewerbesteuer	Bramböck Manuela	-45	- 59	EG 04	m.bramboeck@hausham.de
Liegenschaften, Wasser	Siglreitmaier Carla	-47	- 59	OG 09	c.siglreitmaier@hausham.de
Steuer, Buchhaltung	Rathke Eva	-42	- 59	EG 01	e.rathke@hausham.de
Buchhaltung, Hundesteuer	Fiedler Stefanie	-46	- 59	EG 04	s.fiedler@hausham.de
Kommunale Verkehrsüberwachung	Mo + Mi 8:00 - 12:00 Uhr	-54	- 59	EG 01	verkehrsueberwachung@hausham.de
Bauamt					
Leitung	Sperl Petra	-21	- 19	OG 01	p.sperl@hausham.de
Bauanträge	Wimmer Robert	-22	- 19	OG 02	r.wimmer@hausham.de
Straße, Umwelt	Baier Martin	-23	- 19	OG 07	m.baier@hausham.de
Technik	Grill Natalia	-25	- 19	OG 10	n.grill@hausham.de

Ordnungsamt					
Sozialamt, Rentenberatung, Wahlen	Spohr Christiane	-61	- 69	ST 06	c.spohr@hausham.de
Standesamt					standesamt@hausham.de
Leitung Standesamt, Eheschließung	Heyder-Guggenberger Sylvia	-64	- 69	ST 02	s.heyder@hausham.de
Geburten, Urkunden	Pisch Robin	-63	- 69	ST 04	r.pisch@hausham.de
Geburten	Turan Esmeray	-62	- 69	ST 01	e.turan@hausham.de
Geburten	Kofahl Jennifer	-66	- 69	ST 01	j.kofahl@hausham.de
Sterbefälle, Friedhof	Stefan Peter	-65	- 69	ST 03	p.stefan@hausham.de
Bauhof, Althaushamer Str. 9	Freiwang Christian	08026 92 29 70-11			c.freiwang@hausham.de
Wasserwerk, Althaushamer Str. 9	Büro	08026 92 29 70-12			wasserwerk@hausham.de
	Leitner Michael	0157 34 35 68 99			m.leitner@hausham.de
	Sommer Michael	0170 2 98 46 44			
Stand: 01.10.2024					

Übersicht über die Haushalts- und Finanzlage der Gemeinde Hausham

Steuerhebesätze und Steueraufkommen Rechnungsergebnisse / 2024 Plan								
Haushaltvolumen Planzahlen			Grundsteuer A		Grundsteuer B			Gewerbesteuer
Verwaltungshaushalt	Vermögenshaushalt		Hebesatz	Aufkommen	Hebesatz	Aufkommen	Hebesatz	Aufkommen
2020	20.429.200 €	5.674.400 €	280%	21.348 €	310%	706.851 €	380%	1.971.813 €
2021	20.761.200 €	8.570.500 €	280%	21.594 €	310%	689.511 €	380%	2.293.779 €
2022	22.630.600 €	8.740.100 €	280%	21.946 €	310%	689.772 €	380%	3.475.515 €
2023	26.680.265 €	6.791.140 €	280%	21.480 €	310%	715.822 €	380%	4.035.762 €
2024 Plan	25.399.600 €	7.968.600 €	280%	22.000 €	310%	700.000 €	380%	3.741.100 €

	Beteiligung am	Beteiligung an der	Wasser-	Kanal-	Schlüssel-	Personal-	Kreisumlage
	Kfz-Steueraufkommen	Einkommensteuer	gebühren	gebühren	zuweisung	kosten	
2020	75.400 €	4.673.808 €	540.988 €	861.129 €	2.800.864 €	5.256.974 €	4.620.550 €
2021	75.400 €	5.022.323 €	725.936 €	902.408 €	2.817.620 €	4.950.640 €	4.663.968 €
2022	75.400 €	5.139.352 €	833.723 €	891.123 €	3.057.432 €	5.153.249 €	4.617.459 €
2023	75.400 €	5.585.743 €	808.556 €	839.112 €	3.160.316 €	5.669.384 €	5.122.525 €
2024 Plan	75.400 €	5.732.000 €	788.000 €	845.000 €	2.680.000 €	6.374.900 €	5.725.100 €

Schuldenstand der Gemeinde Hausham am 31.12.2023: 23.424.624 €
 Pro-Kopf-Verschuldung nach der Einwohnerzahl vom 30.06.2023: 2.766 €
 8470 Personen

Schuldenstand der Gemeinde Hausham am 31.12.2024 voraussichtlich: 26.137.416 €
 Pro-Kopf-Verschuldung nach der Einwohnerzahl vom 30.06.2023: 3.086 €

Durchschnittliche Verschuldung pro Einwohner am 31.12.2023 auf Landesebene: 1.548 €

Die Gemeinde Hausham in Zahlen 2024

Einwohnerzahl

- | | |
|--|-------|
| a) nach der letzten Volkszählung am 25.5.1987 | 7 527 |
| b) nach der Bevölkerungsfortschreibung am 30.06.2023 | 8.470 |

Gesamtfläche der Gemeindeflur	2 228 ha
-------------------------------	----------

Steuersätze (Hebesätze) des Vorjahres 2023

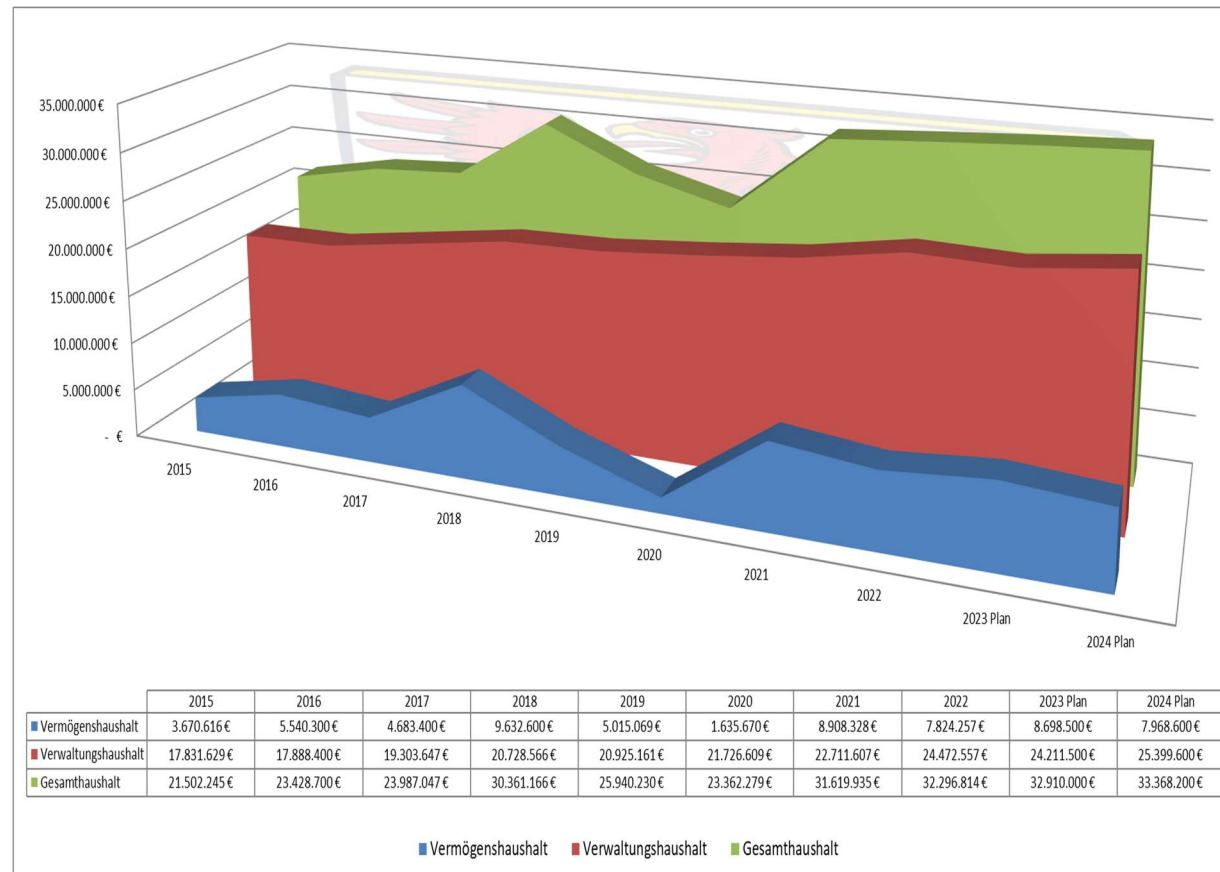
Grundsteuer

- | | |
|--|----------|
| a) für die land- und forstwirtschaftlichen Flächen – A | 280 v.H. |
| b) für die Grundstücke - B | 310 v.H. |
| Gewerbsteuer | 380 v.H. |

Verkehrsflächen

Länge der zu unterhaltenden Gemeindestraßen	60 km
davon ausgebaut	39 km

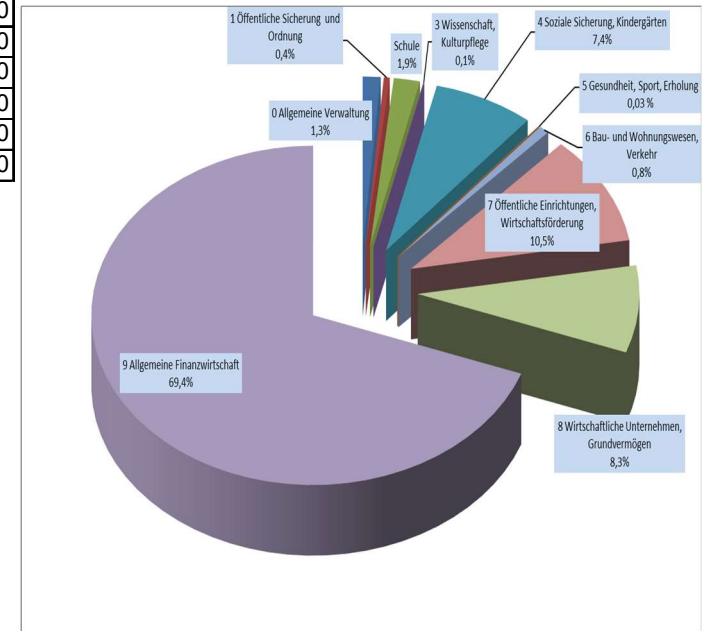
Der Gesamthaushalt für 2024 beläuft sich auf 33.368.200 € und teilt sich auf in den Verwaltungshaushalt 25.399.600 € (+ 4,91 % zu 2023) und den Vermögenshaushalt mit 7.968.600 € (-8,39 % zu 2023).



Übersicht über die Einnahmen und Ausgaben des Verwaltungshaushalts

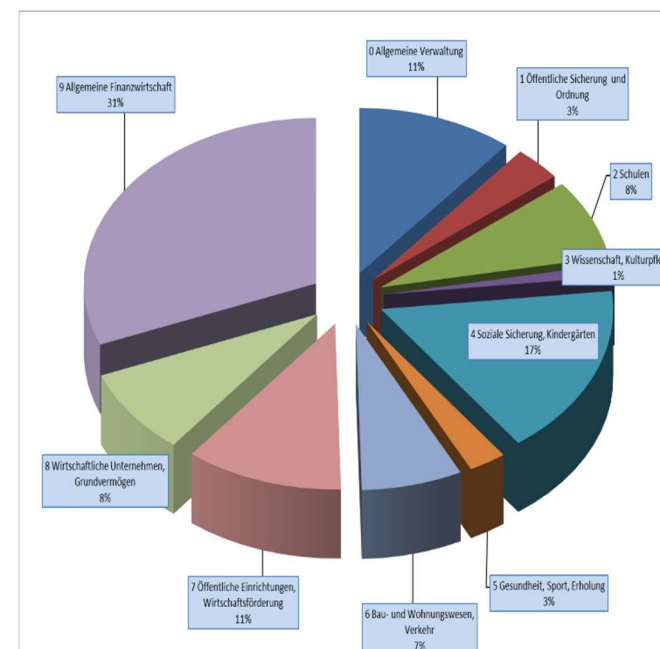
	Einnahmen des Verwaltungshaushalts	Haushaltsjahr 2024		Haushaltsjahr 2023
Gliederung	Einzelplan	Haushaltsansatz €	%	Haushaltsansatz €
0	Allgemeine Verwaltung	327.300	1,3	315.000
1	Öffentliche Sicherheit und Ordnung	119.600	0,5	102.100
2	Schulen	499.700	2,0	460.800
3	Wissenschaft, Kulturpflege	13.800	0,1	15.200
4	Soziale Sicherung, Kindergärten	2.000.300	7,9	1.780.700
5	Gesundheit, Sport, Erholung	6.200	0,02	7.800
6	Bau- und Wohnungswesen, Verkehr	225.000	0,9	184.400
7	Öffentliche Einrichtungen, Wirtschaftsförderung	2.483.100	9,8	2.530.800
8	Wirtschaftliche Unternehmen, Grundvermögen	2.247.800	8,8	2.011.100
9	Allgemeine Finanzwirtschaft	17.476.800	68,8	16.803.600
		25.399.600	100,00	24.211.500

Differenzen auf 100 % durch Rundungsabweichungen

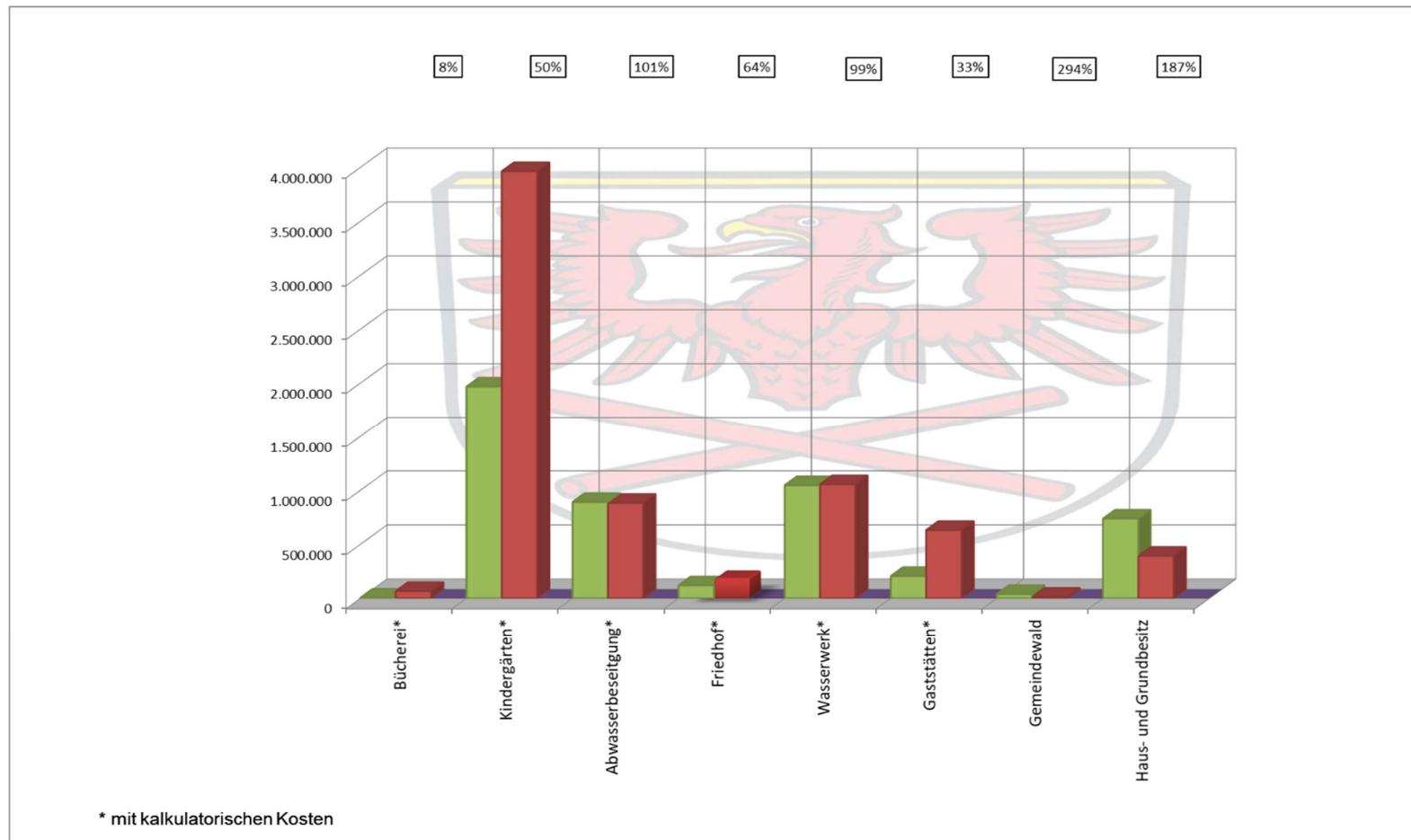


	Ausgaben des Verwaltungshaushalts	Haushaltsjahr 2024		Haushaltsjahr 2023
Gliederung	Einzelplan	Haushaltsansatz €	%	Haushaltsansatz €
0	Allgemeine Verwaltung	2.770.600	11	2.662.600
1	Öffentliche Sicherheit und Ordnung	852.800	3	809.000
2	Schulen	1.976.300	8	1.831.500
3	Wissenschaft, Kulturpflege	304.900	1	311.300
4	Soziale Sicherung, Kindergärten	4.241.500	17	3.859.800
5	Gesundheit, Sport, Erholung	666.400	3	653.800
6	Bau- und Wohnungswesen, Verkehr	1.785.700	7	1.826.900
7	Öffentliche Einrichtungen, Wirtschaftsförderung	2.789.500	11	2.794.900
8	Wirtschaftliche Unternehmen, Grundvermögen	2.133.700	8	1.964.000
9	Allgemeine Finanzwirtschaft	7.878.200	31	7.497.700
		25.399.600	100	24.211.500

Differenzen auf 100 % durch Rundungsabweichungen



Kostendeckungsgrade bei gemeindlichen Einrichtungen (Planansätze)



Zuführung vom Verwaltungs- zum Vermögenshaushalt

Die Höhe der Zuführung vom Verwaltungs- zum Vermögenshaushalt beläuft sich auf 786.900 € und erreicht in 2024 somit gerade noch die in § 22 Abs. 1 S. 1 KommHV geforderte Mindestzuführung zur ordentlichen Tilgung der Kredite.

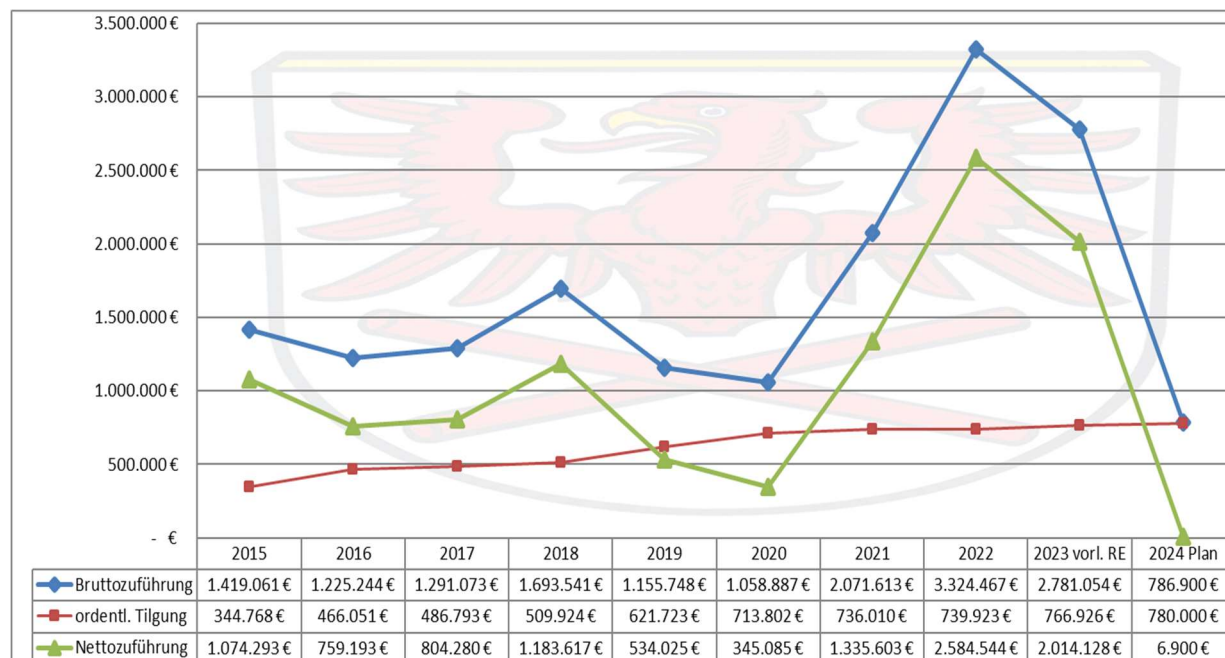
Das kommunale Haushaltsrecht sieht einen Zahlungstransfer zwischen Verwaltungs-haushalt und Vermögenshaushalt vor. Der Zahlungstransfer, die sogenannte Zuführungsrate vom Verwaltungs- zum Vermögenshaushalt, muss mindestens so hoch sein, dass damit die regulär anfallenden Tilgungsleistungen für aufgenommene Darlehen abgedeckt werden können (Pflichtzuführung).

Vom Grundgedanken her verfolgt diese Regelung das Ziel, dass sowohl die Zinsen, als auch die Tilgungsleistungen aus den laufenden Einnahmen des Verwaltungshaushalts heraus - und nicht etwa über neue Kreditaufnahmen - finanziert werden sollen.

Die Zinsen werden ohnehin bereits unmittelbar aus dem Verwaltungshaushalt bestritten. Die Tilgungsleistungen sind demgegenüber aus dem Vermögenshaushalt zu bezahlen. Zum Zwecke des entsprechenden Zahlungsausgleichs ist daher das Instrument der Zuführungsrate gefunden worden.

Ist nach der Ertragslage im Verwaltungshaushalt eine weitergehende, also noch höhere Zuführung zum Vermögenshaushalt möglich, so spricht man bei dem übersteigenden Anteil von der Nettozuführung. Die Nettozuführung wird auch freie Finanzspitze genannt. Nettozuführung oder freie Finanzspitze stellen also den Teil einer Zuführungsrate vom Verwaltungs- zum Vermögenshaushalt dar, der nicht für Tilgungsausgaben benötigt wird.

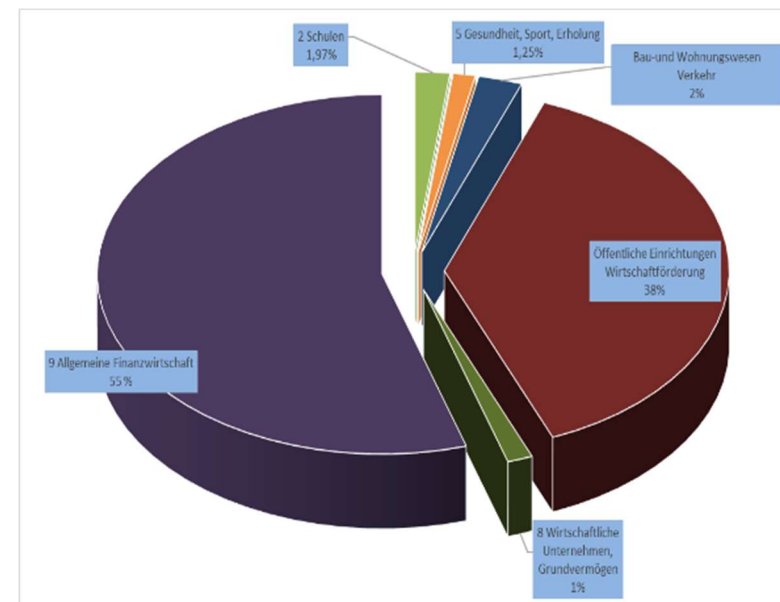
Diese errechnet sich für 2024 mit 6.900 €.



Übersicht über die Einnahmen und Ausgaben des Vermögenshaushalts

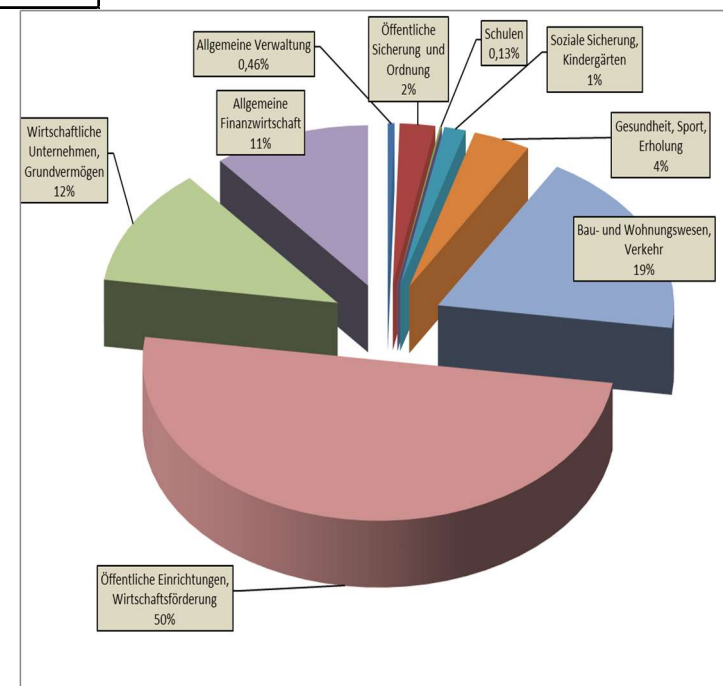
	Einnahmen des Vermögenshaushalts	Haushaltsjahr 2024		Haushaltsjahr 2023
Gliederung	Einzelplan	Haushaltsansatz €	%	Haushaltsansatz €
0	Allgemeine Verwaltung			
1	Öffentliche Sicherheit und Ordnung	0	0,00	236.300
2	Schulen	157.000	1,97	92.000
3	Wissenschaft, Kulturpflege	0	0	
4	Soziale Sicherung, Kindergärten	0	0,00	
5	Gesundheit, Sport, Erholung	100.000	1,25	355.000
6	Bau- und Wohnungswesen, Verkehr	197.700	2	455.700
7	Öffentliche Einrichtungen, Wirtschaftsförderung	3.035.000	38	2.409.000
8	Wirtschaftliche Unternehmen, Grundvermögen	114.000	1	140.000
9	Allgemeine Finanzwirtschaft	4.364.900	55	5.010.500
		7.968.600	100,00	8.698.500

Differenzen auf 100 % durch Rundungsabweichungen



	Ausgaben des Vermögenshaushalts	Haushaltsjahr 2024		Haushaltsjahr 2023
Gliederung	Einzelplan	Haushaltsansatz €	%	Haushaltsansatz €
0	Allgemeine Verwaltung	36.600	0,46	34.500
1	Öffentliche Sicherheit und Ordnung	193.000	2	102.000
2	Schulen	10.100	0,13	195.000
3	Wissenschaft, Kulturpflege	0	0,00	
4	Soziale Sicherung, Kindergärten	117.500	1	1.006.500
5	Gesundheit, Sport, Erholung	312.400	4	323.000
6	Bau- und Wohnungswesen, Verkehr	1.504.100	19	80.500
7	Öffentliche Einrichtungen, Wirtschaftsförderung	3.986.500	50	4.285.000
8	Wirtschaftliche Unternehmen, Grundvermögen	948.400	12	1.832.000
9	Allgemeine Finanzwirtschaft	860.000	11	840.000
		7.968.600	100,00	8.698.500

Differenzen auf 100 % durch Rundungsabweichungen



Gesamt – Investitionen Haushaltsreste 2023 / Planansatz 2024 / Finanzplanung bis 2027

	HHST-NR.	Bezeichnung	HAR 2023	Ansatz 2024	Plan 2025	Plan 2026	Plan 2027
Allgemeine Verwaltung / EDV	0500.9340	Lizenzen		1.000,00 €	1.000,00 €	1.000,00 €	1.000,00 €
	0600.9600	Rathausgrundstück alt Baureifmachung		3.000,00 €			
	0601.9350	Erwerb von beweglichen Sachen		5.000,00 €	5.000,00 €	5.000,00 €	5.000,00 €
	0601.9400	Umbaukosten KSK-Gebäude Schlierseer Str.		10.000,00 €			
	0601.9600	Neugestaltung der Außenanlage	14.823 €	5.000,00 €			
	0605.9340	Lizenzen		5.000,00 €	5.000,00 €	5.000,00 €	5.000,00 €
	0605.9350	Erwerb von beweglichen Sachen	29.635 €	7.600,00 €	7.600,00 €	7.600,00 €	7.600,00 €
	0800.9350	Erwerb von beweglichen Sachen Beschaffung von E-Bikes	8.000 €				
Feuerwehr Hausham	1300.9350	Erwerb von beweglichen Sachen	54.294 €	55.000,00 €	10.000,00 €	10.000,00 €	10.000,00 €
	1300.9400	PV - Anlage	80.000 €				
Feuerwehr Agatharied	1301.9350	Erwerb von beweglichen Sachen	33.161 €	20.000,00 €	20.000,00 €	20.000,00 €	20.000,00 €
Brandschutz allgemein	1302.9500	Brandschutz - Löschwasserversorgung		118.000,00 €			
Grund- und Mittelschule	2110.9350	Erwerb von beweglichen Sachen	48.448 €	5.100,00 €	5.000,00 €	5.000,00 €	5.000,00 €
	2110.9400	Gebäudesanierung	64.874 €				
	2130.9350	Erwerb von beweglichen Sachen	26.232 €	5.000,00 €	5.000,00 €	5.000,00 €	5.000,00 €
	2130.9400	Gebäudesanierung	27.803 €				
Turnhalle	2151.9400	PV - Anlage	85.000 €				
Kindergarten Regenbogen	4640.9350	Erwerb von beweglichen Sachen Kindergarten		1.500,00 €	1.500,00 €	1.500,00 €	1.500,00 €
	4640.9400	Planungs- und Baukosten Erweiterung	12.156 €	20.000,00 €	1.000.000,00 €	1.000.000,00 €	1.000.000,00 €
Kindergarten Sonnenschein	4641.9350	Erwerb von beweglichen Sachen		10.000,00 €	1.000,00 €	1.000,00 €	1.000,00 €
Kindergarten Inge-Beisheim	4642.9350	Erwerb von beweglichen Sachen		6.000,00 €	1.000,00 €	1.000,00 €	1.000,00 €
Kinderhaus Argula	4646.9400	Neubau Errichtung Kinderhaus Argula	80.000 €	50.000,00 €	1.400.000,00 €	1.400.000,00 €	1.400.000,00 €
Großtagespflege Grenzstraße	4647.9350	Erwerb von beweglichen Sachen		20.000,00 €			
	4647.9400	Umbaumaßnahmen		10.000,00 €			
Großtagespflege Nagelbachstr.	4648.9350	Erwerb von beweglichen Sachen			100.000,00 €		
	4648.9400	Umbaumaßnahmen	728.120 €				

Sportanlagen	5600.9350	Erwerb von beweglichen Sachen Mähroboter		30.000,00 €			
	5600.9400	Sanierung Sportanlage Anteil Sportnutzung	136.969 €	20.000,00 €			
	5600.9401	Errichtung einer Garage für Pistenraupe	38.260 €				
	5600.9501	Generalinstandsetzung Sportplatz; Tartanbahn, Laufbahn, Allwetterplatz		20.000,00 €			
	5600.9600	Sportanlage Schlierseer Straße Errichtung LED-Flutlichtanlage	83.048 €				
Freizeit- und Erholungsanlagen	5900.9320	Erwerb von Grundstücken Radwegbau Hausham - Gmund	172.140 €				
	5900.9321	Grunderwerbsnebenkosten Radwegbau Hausham - Gmund	7.837 €				
	5900.9350	Erwerb von beweglichen Sachen Spielplatzgeräte	54.331 €	4.400,00 €	4.400,00 €	4.400,00 €	4.400,00 €
	5900.9400	Errichtung von Biotoiletten	8.000 €	2.000,00 €			
	5900.9500	Freizeitanlage Haidmühl	26.100 €	166.000,00 €			
	5900.9503	Freizeitanlage an der Schlierach		70.000,00 €	275.000,00 €		
Bauamt	6000.9350	Erwerb von beweglichen Sachen		500,00 €	500,00 €	500,00 €	500,00 €
Gemeindestraße / Brücken	6300.9400	Sanierung Aufzugsanlage Bahnhof Hausham		72.100,00 €			
	6300.9501	Tiefbaumaßnahmen: Allgem. Straßenbau Sanierung Pommerweg und Schöllerstraße	289.110 €	405.000,00 €			
	6300.9517	Umgestaltung Bahnhofplatz		20.000,00 €			
	6300.9518	Straßensanierung Moosrainer Weg Kostenaufteilung 7000 / 8150	109.221 €	790.000,00 €			
	6300.9527	Generalsanierung Brücken	15.210 €	150.000,00 €			
	6300.9600	Errichtung einer Schrankenanlage Gindlalmstraße - Moorain		24.000,00 €			
Straßenbeleuchtung	6700.9600	Erweiterungs-, Neu-, Um- und Ausbauten	34.922 €	26.000,00 €	5.000,00 €	5.000,00 €	5.000,00 €
Parkplatzeinrichtungen	6800.9400	Errichtung einer öffentlichen WC-Anlage Bahnhof Hausham	150.000 €				
	6800.9500	Erweiterungs-, Neu-, Um- und Ausbauten Bahnhofparkplatz Süd - Neuordnung	97.895 €	15.000,00 €			
Gewässerunterhalt	6900.9500	Erweiterungs-, Neu-, Um- und Ausbauten	110.000 €				
	6900.9830	Investitionsumlage GUZV		1.500,00 €	1.500,00 €	1.500,00 €	1.500,00 €

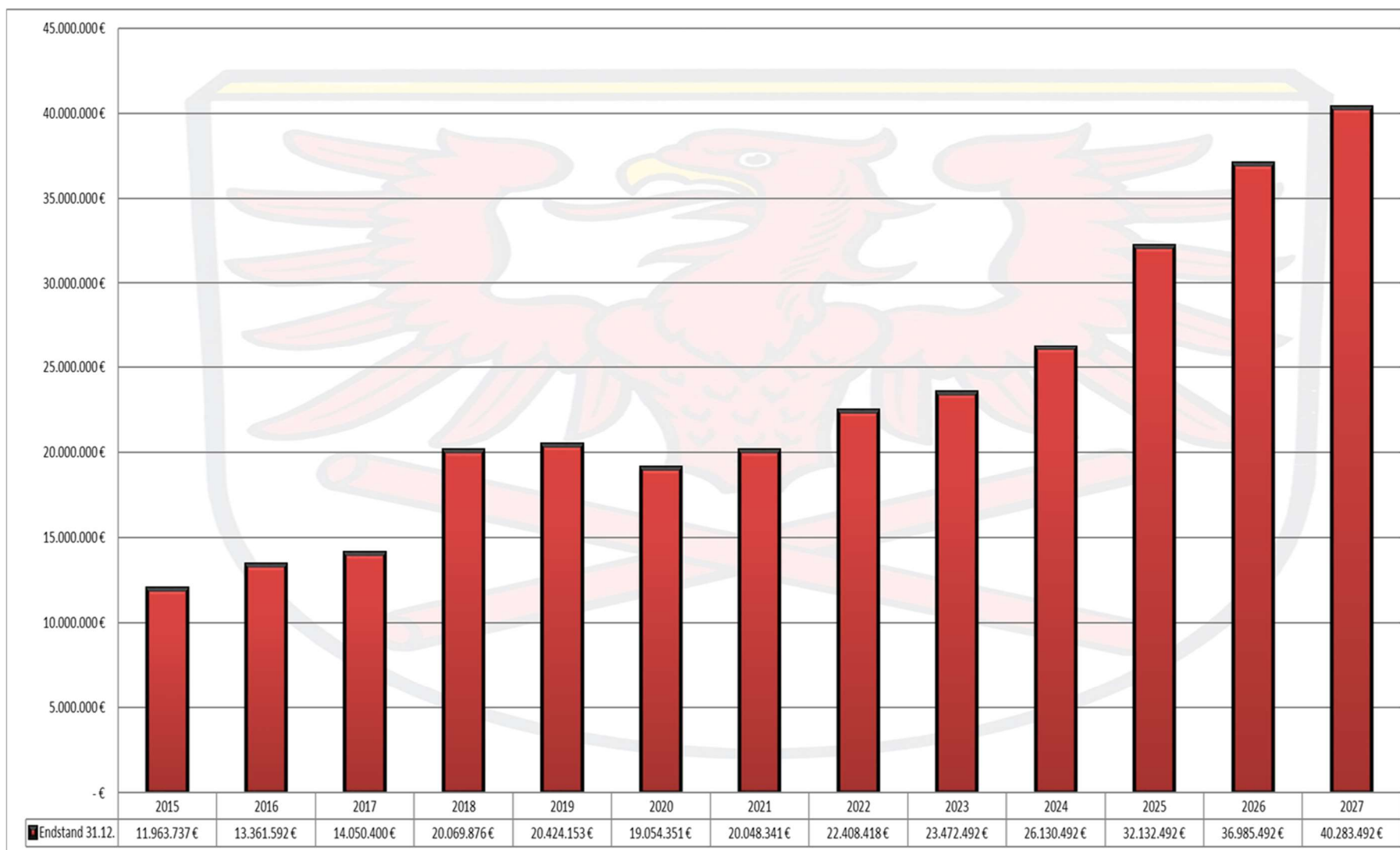
Abwasserentsorgung	7000.9323	Grunddienstbarkeiten		10.000,00 €	10.000,00 €	10.000,00 €	10.000,00 €
	7000.9502	Generalinstandsetzung der Kanalisation	190.693 €	625.000,00 €	113.500,00 €	113.500,00 €	113.500,00 €
	7000.9518	Kanalsanierung Moosrainer Weg	120.000 €	90.000,00 €			
	7000.9523	Erschließung BebPl 41 und 42 Einheimischenprogramm	1.239.720 €				
	7000.9830	Zuweisungen und Zuschüsse an Zweckverbände		28.000,00 €	28.000,00 €	28.000,00 €	28.000,00 €
Altdeponien	7200.9500	Erweiterungs-, Neu-, Um- und Ausbauten		2.800.000,00 €	2.000.000,00 €		
Friedhof	7500.9350	Erwerb von beweglichen Sachen		1.500,00 €	1.500,00 €	1.500,00 €	1.500,00 €
	7500.9400	Friedhof	46.458 €				
Bauhof	7710.9350	Erwerb von beweglichen Sachen	293.389 €	215.000,00 €	5.000,00 €	5.000,00 €	5.000,00 €
Wirtschaftswegebau	7800.9501	Tiefbaumaßnahmen		42.000,00 €			
Breitband	7900.9500	Erweiterungs-, Neu-, Um- und Ausbauten Breitbandförderung		135.000,00 €			
	7900.9518	Breitbanderschließung Moosrainer Weg		40.000,00 €			
E-Mobilität	7911.9870	Gemeindebeteiligung an der Errichtung von E-Ladesäulen	30.000 €				
Wasserwerk	8150.9323	Grunddienstbarkeiten		10.000,00 €	10.000,00 €	10.000,00 €	10.000,00 €
	8150.9350	Erwerb von beweglichen Sachen		2.500,00 €	2.500,00 €	2.500,00 €	2.500,00 €
	8150.9351	Lager Material: Vorratsbeschaffung		40.000,00 €	40.000,00 €	40.000,00 €	40.000,00 €
	8150.9352	Erwerb von Wassermessern		31.900,00 €	31.900,00 €	31.900,00 €	31.900,00 €
	8150.9353	Bewegliche Sachen des Anlagevermögens zwischen 150 und 1.000 € (Sammelposten)		1.000,00 €	1.000,00 €	1.000,00 €	1.000,00 €
	8150.9500	Erweiterungs-, Neu-, Um- und Ausbauten	1.972.599 €	470.000,00 €	2.665.000,00 €	1.285.000,00 €	
	8150.9518	Sanierung Moosrainer Weg		255.000,00 €	205.000,00 €	270.000,00 €	
	8150.9523	Erschließung BebPl 41 und 42 Einheimischenprogramm	639.515 €				

Alpengasthof Glück Auf Gaststätte	8400.9353	Bewegliche Sachen des Anlagevermögens zwischen 150 und 1.000 € (Sammelposten)		1.000,00 €	1.000,00 €	1.000,00 €	1.000,00 €
Alpengasthof Glück Auf Saal	8401.9353	Bewegliche Sachen des Anlagevermögens zwischen 150 und 1.000 € (Sammelposten)	7.775 €	500,00 €	500,00 €	500,00 €	500,00 €
Sporttüberl	8402.9353	Bewegliche Sachen des Anlagevermögens zwischen 150 und 1.000 € (Sammelposten)		500,00 €	500,00 €	500,00 €	500,00 €
	8402.9400	Sanierung Heizungsanlage Anteil Gaststätte	129.550 €				
Huberspitz	8403.9353	Bewegliche Sachen des Anlagevermögens zwischen 150 und 1.000 € (Sammelposten)		500,00 €	500,00 €	500,00 €	500,00 €
Staudenhäusl	8405.9353	Bewegliche Sachen des Anlagevermögens zwischen 150 und 1.000 € (Sammelposten)		500,00 €	500,00 €	500,00 €	500,00 €
Volksfestplatz BGA	8406.9401	Errichtung Toilettenanlage	100.000 €				
	8406.9600	Sanierung Elektrotechnik	1.322 €	50.000,00 €			
Forst / Gemeindewald	8550.9600	Waldlehrpfad Huberspitz	7.501 €				
Allgemeines Grundvermögen	8800.9320	Erwerb von Grundstücken	29.000 €				
	8800.9321	Grunderwerbsnebenkosten	1.620 €				
	8800.9322	Leibrenten		45.000,00 €	45.000,00 €	45.000,00 €	45.000,00 €
	8813.9400	Baukosten - Planungskosten KommWFP Huberspitzweg	44.864 €				
	8814.9400	Baukosten - Planungskosten KommWFP Wohnungen Kinderhaus Argula	50.000 €		970.000,00 €	970.000,00 €	970.000,00 €
			7.529.597 €	7.068.600,00 €	8.979.900,00 €	5.289.900,00 €	3.734.900,00 €

Finanzierung des Vermögenshaushaltes

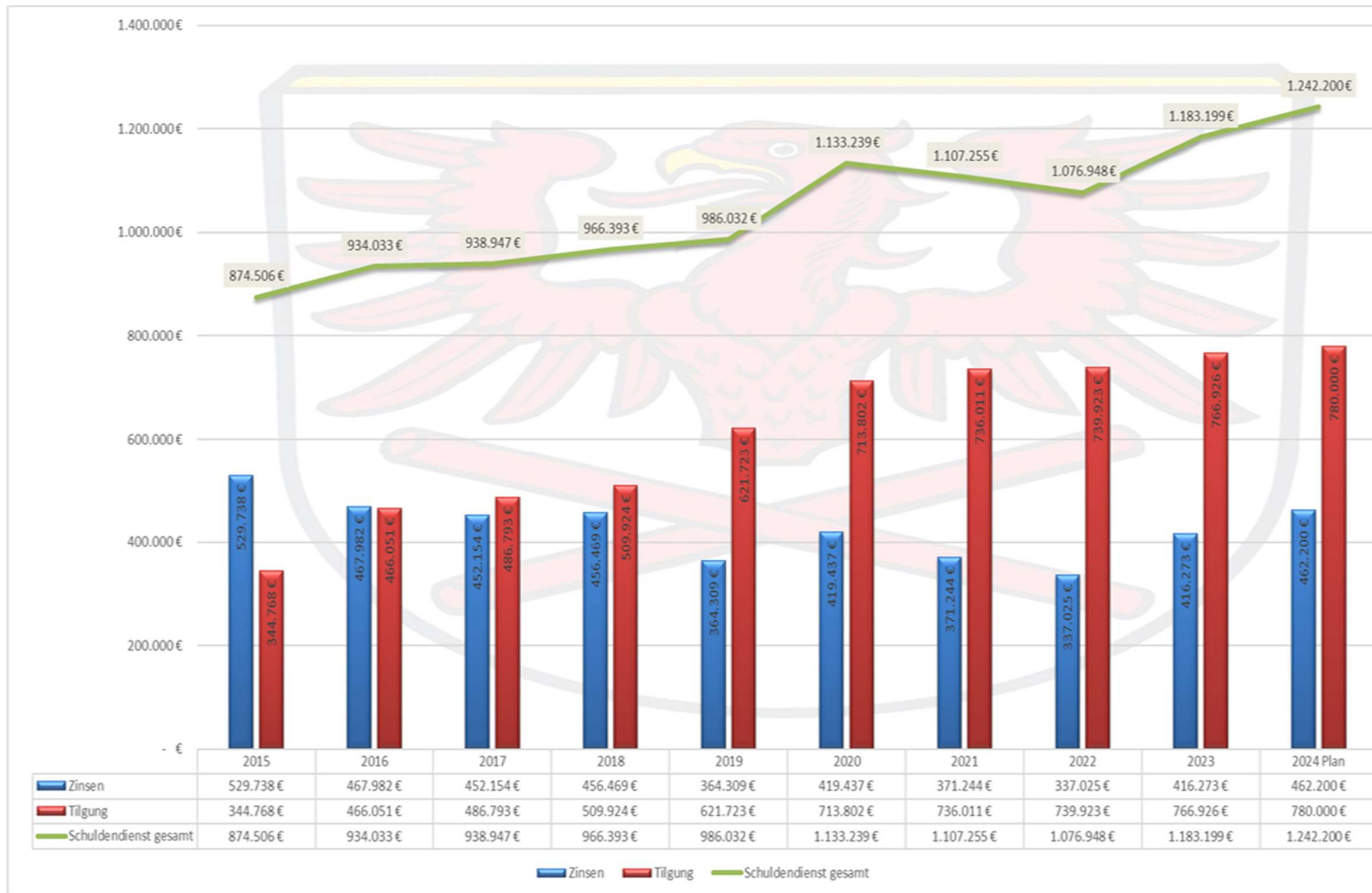
HHST-NR.	Bezeichnung		Ansatz 2024	Plan 2025	Plan 2026	Plan 2027
2110.3610	Grundschule	Zuweisungen und Zuschüsse vom Land	109.900 €	- €	- €	- €
2130.3610	Mittelschule	Zuweisungen und Zuschüsse vom Land	47.100 €	- €	- €	- €
5900.3610	Freizeitanlage Haidmühl	Zuweisungen und Zuschüsse vom Land	80.000 €	- €	- €	- €
5900.3670	Freizeitanlage Haidmühl	Private Unternehmen Zuschüsse, Spenden Pumptrack Haidmühl	20.000 €	- €	- €	- €
6200.3270	WBG- Wohnbaudarlehen	Rückflüsse von Darlehen von sonstigen Bereichen	5.700 €	5.700 €	5.700 €	5.700 €
6300.3610	Zuweisung Straßenausbaubeiträge	Zuweisungen und Zuschüsse vom Land	27.000 €	27.000 €	27.000 €	27.000 €
6300.3670	Versicherungsleistung Wasserschaden Aufzug Bahnhof	Private Unternehmen Zuschüsse Spenden Versicherungsleistungen	25.000 €	- €	- €	- €
6800.3610	Parkplatzeinrichtungen	Zuweisungen und Zuschüsse vom Land	140.000 €	- €	- €	- €
7000.3500	Abwasser	Beiträge u. ähnl. Entgelte	120.000 €	20.000 €	20.000 €	20.000 €
7200.3610	Altdeponien	Zuweisungen und Zuschüsse vom Land	2.800.000 €	2.000.000 €	- €	- €
7800.3610	Wirtschaftswegebau	Zuweisungen und Zuschüsse vom Land	40.000 €	- €	- €	- €
7900.3610	Breitband	Zuweisungen und Zuschüsse vom Land Breitbandförderung	75.000 €	- €	- €	- €
8150.3500	Wasserwerk	Beiträge u. ähnl. Entgelte	74.000 €	25.000 €	25.000 €	25.000 €
8900.3040	Kühenstiftung	Kühenstiftung	40.000 €	40.000 €	40.000 €	40.000 €
9000.3610	Investitions -Pauschale	Investitions -Pauschale	140.000 €	140.000 €	140.000 €	140.000 €
9100.3000	Zuführung vom Verwaltungshaushalt	Zuführung vom Verwaltungshaushalt	786.900 €	840.100 €	945.100 €	945.100 €
9100.3770	Kreditaufnahmen vom Kreditmarkt	Kreditaufnahmen vom Kreditmarkt	3.438.000 €	6.782.000 €	5.653.000 €	4.098.000 €
			7.968.600 €	9.879.800 €	6.855.800 €	5.300.800 €

Schuldenentwicklung

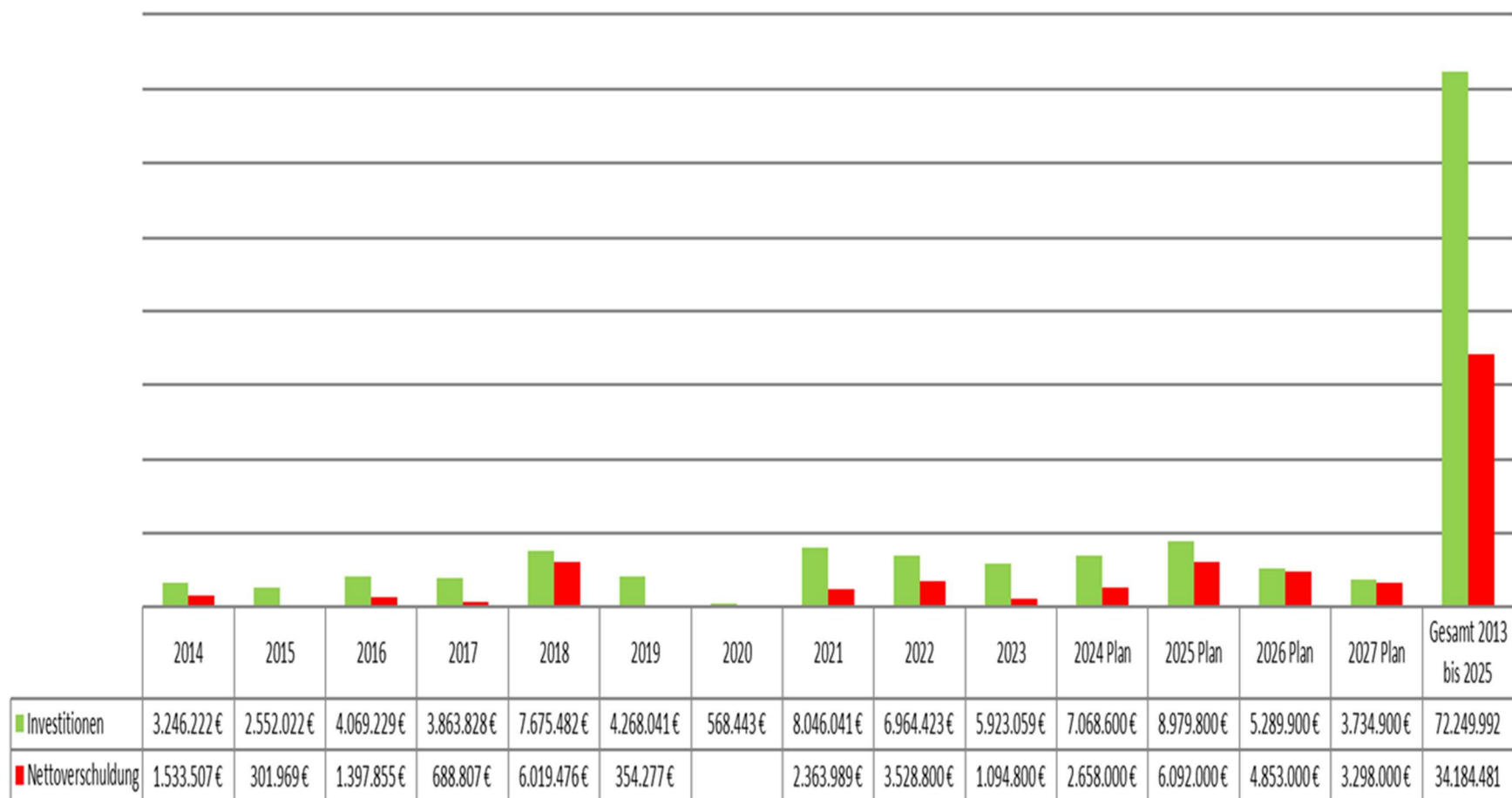


Schuldendienst

Die Nettoneuverschuldung beträgt 2024 planmäßig 3.438.000 €. Die Schuldenentwicklung – unter Berücksichtigung der geplanten Kreditaufnahme und nach Abzug der Tilgung – stellt sich wie folgt dar.



Übersicht zur Schuldenentwicklung im Vergleich zu den Investitionen 2014 bis 2027



Rücklagenübersicht 2024

Übersicht				2024	
über den voraussichtlichen Stand der Rücklagen (§ 20 Abs. 2 Nr. 3 KommHV)					
Art der Rücklage	Stand zu Beginn des Haushaltsjahres	Zuführung	Entnahmen	Endstand	
	EUR	EUR	EUR	EUR	
1	2		4	5	
1. Allgemeine Rücklage (§ 20 Abs. 2 und 3 KommHV) darin enthalten					
1.1 Betriebsmittel der Kasse					
Berechnung des Mindestbetrages der Allgemeinen Rücklage nach § 20 Abs. 2 KommHV siehe unten unter "Nachrichtlich"					
1.2 Mittel zur Tilgung von Krediten, die mit dem Gesamtbetrag fällig werden (§ 20 Abs. 3 Nr. 1 KommHV) - Bausparer	623.443,37	80.000,00		703.443,37	
1.3 Mittel für eine etwaige Inanspruchnahme aus Bürgschaften usw. (§ 20 Abs. 3 Nr. 2 KommHV)					
1.4 Mittel zur Deckung des Ausgabedarfs im Vermögenshaushalt künftiger Jahre und nach dem Investitionsprogramm (§ 20 Abs. 3 Satz 1 und Nr. 3 KommHV)					
1.5					
1.6					
1.7					
1.8					
1.9 Summe 1	623.443,37	80.000,00	0,00	703.443,37	
2. Sonderrücklagen (§ 20 Abs. 4 KommHV)					
Kühnenstiftung Tagegeld	265.911,62	40.000,00		305.911,62	
Kühnenstiftung Spareinlage	48.294,96			48.294,96	
Nachlass Rauch	20.340,42			20.340,42	
Summe 2	334.547,00	40.000,00		374.547,00	
Nachrichtlich					
Berechnung des Mindestbetrages der Allgemeinen Rücklage (§ 20 Abs. 2 KommHV)					
Ausgaben des Verwaltungshaushaltes der letzten drei Haushaltsjahre					
	2021	20.761.200,00 €			
	2022	22.630.600,00 €			
	2022	24.211.500,00 €			
	Durchschnitt	22.534.433,33 €			
	davon 1 %	225.344,33 €	Mindestbetrag der Allgemeinen Rücklage		

Im Haushaltsvollzug für das Jahr 2024 ergeben sich voraussichtliche Abweichungen aufgrund von Mehreinnahmen, Mehrausgaben, Minderausgaben und Maßnahmenänderungen

Prognose der Haushaltslage zum 31.12.2024			
	Plan 2024	Prognose 2024 Stand 14.10.2024	
Volumen Gesamthaushalt	39.096.069,00 €	34.427.677,79 €	
Volumen Verwaltungshaushalt	25.399.600,00 €	25.729.354,58 €	
Volumen Vermögenshaushalt	13.696.469,00 €	8.698.323,21 €	
Zuführung Vermögenshaushalt Mindezuführung: 780.000 EUR	786.900,00 €	1.508.138,62 €	
geplante Kreditaufnahme (incl. Haushaltsrest aus Vorjahr)	8.414.000,00 €	2.573.900,00 €	
Maßnahmenänderungen			
	Plan 2024	Prognose 2024 Stand 14.10.2024	Begründung
Umbau Nagelbachstraße (Großtagespflege)	728.120,32 €	100.000,00 €	günstiger
Einrichtung einer neuen Gruppe im Kindergarten Sonnenschein	- €	50.000,00 €	apl Maßnahme
Freizeitanlage Haidmühl	192.100,00 €	4.800,00 €	Förderzusage steht noch aus, daher noch kein Baubeginn
Straßenbau Sanierungen	694.110,32 €	5.000,00 €	Schöllerstraße und Pommerweg werden in 2024 nicht ausgeführt
Generalsanierung Brücken	165.209,75 €	50.000,00 €	Fußgängerbrück Abwickelbach kommt nicht
WC-Anlage Bahnhof Hausham	150.000,00 €	100.000,00 €	Ausschreibung günstiger als Kostenschätzung
Neubau Toiletten/Duschen Volksfestplatz	100.000,00 €	- €	keine Ausführung in 2024
Generalsanierung Kanal	815.639,40 €	150.000,00 €	Tahler Weg wird erst in 2025 saniert
Altdeponie	2.800.000,00 €	- €	keine Ausführung in 2024
Beschaffung Fahrzeuge Bauhof	508.389,44 €	350.000,00 €	Ersatzbeschaffung Reform verschoben
Ausbau Wasserversorgung	2.442.414,01 €	1.300.000,00 €	Prognose angepasst
Kinderhaus Argula	94.864,00 €	- €	kein Projektstart

Daten des Einwohnermeldeamtes 2020

Gesamter Zuständigkeitsbereich

	Einwohner gesamt			Deutsche			davon Doppelstaatler			Ausländer			davon EU-Ausländer		
	männl.	weibl.	gesamt	männl.	weibl.	gesamt	männl.	weibl.	gesamt	männl.	weibl.	gesamt	männl.	weibl.	gesamt
gesamt (Personen mit Haupt- oder Nebenwohnung)															
aktiv	4341	4446	8787	3534	3674	7208	244	263	507	807	772	1579	383	388	771
gesamt	4341	4446	8787	3534	3674	7208	244	263	507	807	772	1579	383	388	771
aktiv (Personen mit Haupt- oder Nebenwohnung)															
AW	4065	4211	8276	3271	3447	6718	236	256	492	794	764	1558	381	387	768
HAW + NEW	102	100	202	95	96	191	2	2	4	7	4	11	2	1	3
HAW + NEWi	11	6	17	9	6	15	1	1	2	2	-	2	-	-	-
HAW + NEWa	91	94	185	86	90	176	1	1	2	5	4	9	2	1	3
HAW gesamt	4167	4311	8478	3366	3543	6909	238	258	496	801	768	1569	383	388	771
nur NEW	174	135	309	168	131	299	6	5	11	6	4	10	-	-	-
Familienstand (Personen mit Haupt- oder Nebenwohnung)															
ledig	1807	1541	3348	1524	1307	2831	198	196	394	283	234	517	139	143	282
verheiratet	2016	1948	3964	1565	1523	3088	42	50	92	451	425	876	210	183	393
geschieden	340	431	771	299	364	663	3	10	13	41	67	108	24	44	68
verwitwet	154	519	673	144	480	624	1	7	8	10	39	49	6	18	24
Ehe aufgehoben	-	-	-	-	-	-	-	-	-	-	-	-	-	-	-
LPS	1	-	1	1	-	1	-	-	-	-	-	-	-	-	-
LP verstorben	-	-	-	-	-	-	-	-	-	-	-	-	-	-	-
LPS aufgelöst (Todeserklärung)	-	-	-	-	-	-	-	-	-	-	-	-	-	-	-
LPS aufgehoben	2	-	2	1	-	1	-	-	-	1	-	1	1	-	1
nicht bekannt	21	7	28	-	-	-	-	-	-	21	7	28	3	-	3

2021

Gesamter Zuständigkeitsbereich

	Einwohner gesamt			Deutsche			davon Doppelstaatler			Ausländer			davon EU-Ausländer		
	männl.	weibl.	gesamt	männl.	weibl.	gesamt	männl.	weibl.	gesamt	männl.	weibl.	gesamt	männl.	weibl.	gesamt
gesamt (Personen mit Haupt- oder Nebenwohnung)															
aktiv	4380	4441	8821	3561	3656	7217	254	282	536	819	785	1604	407	402	809
gesamt	4380	4441	8821	3561	3656	7217	254	282	536	819	785	1604	407	402	809

aktiv (Personen mit Haupt- oder Nebenwohnung)															
AW	4101	4190	8291	3298	3414	6712	246	274	520	803	776	1579	404	401	805
HAW + NEW	104	111	215	95	105	200	3	4	7	9	6	15	3	1	4
HAW + NEWi	10	6	16	8	6	14	1	1	2	2	-	2	-	-	-
HAW + NEWa	94	105	199	87	99	186	2	3	5	7	6	13	3	1	4
HAW gesamt	4205	4301	8506	3393	3519	6912	249	278	527	812	782	1594	407	402	809
nur NEW	175	140	315	168	137	305	5	4	9	7	3	10	-	-	-

Familienstand (Personen mit Haupt- oder Nebenwohnung)															
ledig	1883	1575	3458	1583	1343	2926	210	213	423	300	232	532	166	146	312
verheiratet	1979	1940	3919	1537	1511	3048	40	51	91	442	429	871	207	186	393
geschieden	342	421	763	301	350	651	3	11	14	41	71	112	24	48	72
verwitwet	147	495	642	138	452	590	1	7	8	9	43	52	6	22	28
Ehe aufgehoben	-	-	-	-	-	-	-	-	-	-	-	-	-	-	-
LPS	1	-	1	1	-	1	-	-	-	-	-	-	-	-	-
LP verstorben	-	-	-	-	-	-	-	-	-	-	-	-	-	-	-
LPS aufgelöst (Todeserklärung)	-	-	-	-	-	-	-	-	-	-	-	-	-	-	-
LPS aufgehoben	3	-	3	1	-	1	-	-	-	2	-	2	1	-	1
nicht bekannt	25	10	35	-	-	-	-	-	-	25	10	35	3	-	3

2022

Gesamter Zuständigkeitsbereich

	Einwohner gesamt			Deutsche			davon Doppelstaatler			Ausländer			davon EU-Ausländer		
	männl.	weibl.	gesamt	männl.	weibl.	gesamt	männl.	weibl.	gesamt	männl.	weibl.	gesamt	männl.	weibl.	gesamt
gesamt (Personen mit Haupt- oder Nebenwohnung)															
aktiv	4421	4428	8849	3553	3641	7194	264	293	557	868	787	1655	418	385	803
gesamt	4421	4428	8849	3553	3641	7194	264	293	557	868	787	1655	418	385	803

aktiv (Personen mit Haupt- oder Nebenwohnung)															
AW	4155	4190	8345	3300	3408	6708	256	284	540	855	782	1637	414	384	798
HAW + NEW	100	100	200	93	99	192	4	4	8	7	1	8	3	-	3
HAW + NEWi	11	6	17	9	6	15	1	1	2	2	-	2	-	-	-
HAW + NEWa	89	94	183	84	93	177	3	3	6	5	1	6	3	-	3
HAW gesamt	4255	4290	8545	3393	3507	6900	260	288	548	862	783	1645	417	384	801
nur NEW	166	138	304	160	134	294	4	5	9	6	4	10	1	1	2

Familienstand (Personen mit Haupt- oder Nebenwohnung)															
ledig	1925	1587	3512	1601	1365	2966	220	223	443	324	222	546	166	131	297
verheiratet	1978	1940	3918	1523	1504	3027	39	52	91	455	436	891	216	190	406
geschieden	328	421	749	291	356	647	4	11	15	37	65	102	23	43	66
verwitwet	146	456	602	136	416	552	1	7	8	10	40	50	6	19	25
Ehe aufgehoben	-	-	-	-	-	-	-	-	-	-	-	-	-	-	-
LPS	1	-	1	1	-	1	-	-	-	-	-	-	-	-	-
LP verstorben	-	-	-	-	-	-	-	-	-	-	-	-	-	-	-
LPS aufgelöst (Todeserklärung)	-	-	-	-	-	-	-	-	-	-	-	-	-	-	-
LPS aufgehoben	2	-	2	1	-	1	-	-	-	1	-	1	-	-	-
nicht bekannt	41	24	65	-	-	-	-	-	-	41	24	65	7	2	9

2023

Gesamter Zuständigkeitsbereich

	Einwohner gesamt			Deutsche			davon Doppelstaatler			Ausländer			davon EU-Ausländer		
	männl.	weibl.	gesamt	männl.	weibl.	gesamt	männl.	weibl.	gesamt	männl.	weibl.	gesamt	männl.	weibl.	gesamt
gesamt (Personen mit Haupt- oder alleiniger Wohnung)															
aktiv	4297	4301	8598	3340	3460	6800	278	306	584	957	841	1798	453	400	853
gesamt	4297	4301	8598	3340	3460	6800	278	306	584	957	841	1798	453	400	853

aktiv (Personen mit Haupt- oder alleiniger Wohnung)															
AW	4210	4199	8409	3256	3359	6615	274	299	573	954	840	1794	452	400	852
HAW + NEW	87	102	189	84	101	185	4	7	11	3	1	4	1	-	1
HAW gesamt	4297	4301	8598	3340	3460	6800	278	306	584	957	841	1798	453	400	853

Familienstand (Personen mit Haupt- oder alleiniger Wohnung)															
ledig	1909	1574	3483	1549	1311	2860	232	231	463	360	263	623	188	144	332
verheiratet	1853	1856	3709	1394	1423	2817	42	54	96	459	433	892	219	190	409
geschieden	313	406	719	271	343	614	3	13	16	42	63	105	27	42	69
verwitwet	133	425	558	124	383	507	1	8	9	9	42	51	5	19	24
Ehe aufgehoben	-	-	-	-	-	-	-	-	-	-	-	-	-	-	-
LPS	1	-	1	1	-	1	-	-	-	-	-	-	-	-	-
LP verstorben	-	-	-	-	-	-	-	-	-	-	-	-	-	-	-
LPS aufgelöst (Todeserklärung)	-	-	-	-	-	-	-	-	-	-	-	-	-	-	-
LPS aufgehoben	2	-	2	1	-	1	-	-	-	1	-	1	-	-	-
nicht bekannt	86	40	126	-	-	-	-	-	-	86	40	126	14	5	19

Übersicht Sozialamt – Sozialversicherungsamt

Rentenanträge, Rentenberatungen, Kontenklärungen	2023	2024 (bis 09)
	108	152

SGB II	2023	2024
<i>Leistungsempfänger</i>	308	394
<i>Bedarfsgemeinschaften</i>	199	201
<i>darunter Personen unter 18 Jahren.</i>	85	91

SGB XII	2023	2024
<i>Leistungsempfänger</i>	105	110
<i>Bedarfsgemeinschaften</i>	91	97
<i>darunter Personen unter 18 Jahre.</i>	5	4

Übersicht – Ordnungsamt

	2023	2024
Obdachloseneinweisungen	4	5
Verlängerungen Obdachloseneinweisung	5	6
Wohnungsbeschlagnahmen	1	3
Verhinderungen zur Einweisung		3
Feuerbeschauen	22	20
Sonderparkerlaubnisse	33	36

Standesamt Hausham

Stichtag 23.09.2024

Geburten:

2020 -	1362	1356 lebend geboren	6 tot geboren
2021 -	1490	1486 lebend geboren	4 tot geboren
2022 -	1419	1417 lebend geboren	2 tot geboren
2023 -	1178	1174 lebend geboren	4 tot geboren
		(davon 65 Haushamer)	
2024-	902	902 lebend geboren	
		(davon 45 Haushamer)	

Eheschließungen:

2020 -	196	davon auswärtige 165
2021 -	205	davon auswärtige 165
2022 -	241	davon auswärtige 202
2023 -	217	davon auswärtige 185
2024 -	145	davon auswärtige 129

Sterbefälle:

2020 -	531	283 männlich / 248 weiblich
2021 -	568	290 männlich / 278 weiblich
2022 -	478	240 männlich / 238 weiblich
2023 -	489	275 männlich / 214 weiblich
2024 -	371	207 männlich / 164 weiblich

Friedhofsverwaltung

Bestattungen 2020 bis 2023				
	2020	2021	2022	2023
Ges:	88	85	84	75
Erde:	6	8	9	12
Urne:	81	75	75	63
Stern:	1	2	-	-

Kirchenaustritte:

2021 -	83
2020 -	51
2022 -	129
2023 -	93
2024 -	53

Abrechnungszahlen des Wasserwerks Hausham

	2020		2021		2022		2023	
Normalabnehmer	396.388	m ³	384.166	m ³	375.579	m ³	392.299	m ³
Großabnehmer Krankenhaus Agatharied	48.893	m ³	46.816	m ³	46.203	m ³	42.476	m ³
Sonderfälle / Bauwasser	14.536	m ³	13.418	m ³	38.491	m ³	16.341	m ³
Abgegebene Wassermenge gesamt	459.817	m ³	444.400	m ³	470.496	m ³	438.834	m ³
Gezahlte Wasserförderung gesamt	551.711	m ³	630.226	m ³	606.462	m ³	545.234	m ³
Differenz im Verhältnis zur Förderung (Verluste)	91.894	m ³	185.826	m ³	135.966	m ³	92.550	m ³
in Prozent	16	%	29	%	22	%	16	%

Die leitungsgebundenen Gebühren betragen belaufen sich auf

Kalkulationszeitraum	2017 – 2020	2021 - 2024
Wassergebühr:	brutto 1,29 € / m ³	brutto 2,02 € / m ³
Abwassergebühr:	1,74 € / m ³	1,78 € / m ³
Niederschlagswassergebühr:	0,45 € / m ²	0,49 € / m ²

Verkehrsüberwachung

Straße	Hausnummer	zulHG	maxHG	gemessene Fzg.	Verwarnung	Bußgeld
Agatharieder Weg	i. H. Schule	30		52	0	0
Agatharieder Weg	i. H. Schule	30		29	0	0
Agatharieder Weg	i. H. Schule	30	40	61	4	0
Agatharieder Weg	i. H. Schule	30		44	0	0
Agatharieder Weg	i. H. Schule	30	41	66	2	0
Agatharieder Weg	i. H. Schule	30	43	49	2	0
Agatharieder Weg	i. H. Schule	30		48	0	0
Agatharieder Weg	i. H. Schule	30	43	38	1	0
Alte Miesbacher Straße	i. H. Hs.-Nr. 25	30	46	24	4	0
Geißstraße	i. H. Kindergarten	30		70	0	0
Geißstraße	i. H. Kindergarten	30	41	50	1	0
Geißstraße	i. H. Kindergarten	30		63	0	0
Geißstraße	i. H. Kindergarten	30	46	68	5	0
Geißstraße	i. H. Kindergarten	30		44	0	0
Geißstraße	i. H. Kindergarten	30	47	52	5	0
Geißstraße	i. H. Kindergarten	30	39	100	1	0
Geißstraße	i. H. Kindergarten	30		50	0	0
Geißstraße	i. H. Kindergarten	30	43	54	2	0
Geißstraße	i. H. Kindergarten	30		37	0	0
Geißstraße	i. H. Kindergarten	30	44	59	3	0
Geißstraße	i. H. Kindergarten	30	42	54	3	0
Geißstraße	i. H. Kindergarten	30		25	0	0
Industriestraße	i. H. Haldensiedlung 1-18	50	69	1155	7	1
Industriestraße	i. H. Haldensiedlung 1-18	50	78	881	29	3

Industriestraße	i. H. Haldensiedlung 1-18	50	71	670	19	1
Nagelbachstraße	i. H. Lichtmast 12	30	54	76	8	2
Nagelbachstraße	i. H. Lichtmast 12	30		46	0	0
Nagelbachstraße	i. H. Lichtmast 12	30	42	44	2	0
Nagelbachstraße	i. H. Lichtmast 12	30	45	59	4	0
Nagelbachstraße	i. H. Lichtmast 12	30	39	98	1	0
Nagelbachstraße	i. H. Lichtmast 12	30	42	58	4	0
Nagelbachstraße	i. H. Lichtmast 12	30	46	64	8	0
Nagelbachstraße	i. H. Lichtmast 12	30		45	0	0
Nagelbachstraße	i. H. Lichtmast 15	30	40	27	2	0
Obere Tiefenbachstraße	i. H. Hs.-Nr. 10	30	49	65	4	1
Tegernseer Straße	i. H. Hs.-Nr. 34	50	65	639	6	0
Tegernseer Straße	i. H. Hs.-Nr. 34	50	86	820	11	2
Tegernseer Straße	i. H. Hs.-Nr. 34	50	108	810	20	2
Tegernseer Straße	i. H. Hs.-Nr. 34	50	65	705	7	0
Tegernseer Straße	i. H. Hs.-Nr. 34	50	70	368	17	1
Tegernseer Straße	i. H. Hs.-Nr. 34	50	71	367	21	1
Tegernseer Straße	i. H. Hs.-Nr. 34	50	73	604	26	2
Tegernseer Straße	i. H. Hs.-Nr. 34	50	67	551	48	0
B307 - Miesbacher Straße	i. H. Einm. Poschmühl	50	72	1840	37	3
B307 - Miesbacher Straße	i. H. Einm. Poschmühl	50	83	1035	36	6
B307 - Miesbacher Straße	i. H. Einm. Poschmühl	50	83	1745	60	14
B307 - Miesbacher Straße	i. H. Einm. Poschmühl	50	72	1747	11	2
B307 - Miesbacher Straße	i. H. Einm. Poschmühl	50	90	2108	37	5
B307 - Miesbacher Straße	i. H. Einm. Poschmühl	50	83	2534	37	6

B307 - Miesbacher Straße	i. H. Einm. Poschmühl	50	79	1198	98	17
B307 - Miesbacher Straße	i. H. Einm. Poschmühl	50	91	1812	98	8
B307 - Miesbacher Straße	i. H. Einm. Poschmühl	50	86	2662	50	4
B307 - Miesbacher Straße	i. H. Einm. Poschmühl	50	88	2864	126	9
B307 - Miesbacher Straße	i. H. Einm. Poschmühl	50	79	2028	127	7
B307 - Miesbacher Straße	i. H. Einm. Poschmühl	50	77	1563	124	10
B307 - Miesbacher Straße	i. H. Einm. Poschmühl	50	79	2006	68	8
B307 - Miesbacher Straße	i. H. Einm. Poschmühl	50	76	2829	77	10
B307 - Miesbacher Straße	i. H. Einm. Poschmühl	50		1285	0	0
B307 - Miesbacher Straße	i. H. Einm. Poschmühl	50		1496	0	0
Althausamer Straße	i. H. Hs.-Nr. 9	30		80	0	0
Althausamer Straße	i. H. Hs.-Nr. 9	30	45	57	5	0
Althausamer Straße	i. H. Hs.-Nr. 9	30	52	60	4	1
Miesbacher Straße	i. H. Hs.-Nr. 20	50	64	450	6	0
Miesbacher Straße	i. H. Hs.-Nr. 20	50	60	620	1	0
Miesbacher Straße	i. H. Hs.-Nr. 20	50	61	616	2	0
Miesbacher Straße	i. H. Hs.-Nr. 20	50	67	480	6	0
Miesbacher Straße	i. H. Hs.-Nr. 20	50	59	555	1	0
Miesbacher Straße	i. H. Hs.-Nr. 20	50		635	0	0
Miesbacher Straße	i. H. Hs.-Nr. 20	50	66	720	2	0
Miesbacher Straße	i. H. Hs.-Nr. 20	50		585	0	0
Schlierachstraße	i. H. Hs.-Nr. 10	30	40	75	2	0
Schlierachstraße	i. H. Hs.-Nr. 10	30	51	88	1	1
Wörnsmühler Str.	i. H. Hs.-Nr. 4 - 4a	50	69	401	11	1
Wörnsmühler Str.	i. H. Hs.-Nr. 4 - 4a	50	68	236	15	0
Wörnsmühler Str.	i. H. ggü. Hs.-Nr. 9	50		245	0	0
Lehenweg	i.H. Hs.-Nr. 2 bis 4	30		15	0	0
Lehenweg	i.H. Hs.-Nr. 2 bis 4	30		15	0	0

Lehenweg	i.H. Hs.-Nr. 2 bis 4	30		8	0	0	
Fehnbachstraße	i.H. Hs.-Nr. 9	30	56	389	64	6	
Fehnbachstraße	i.H. Hs.-Nr. 9	30	69	360	76	7	
Fehnbachstraße	i.H. Hs.-Nr. 9	30	60	420	78	2	
Fehnbachstraße	i.H. Hs.-Nr. 9	30	51	474	72	8	
Brentenstraße	i. H. Fußgängerüberweg	30	53	159	28	2	
Brentenstraße	i. H. Fußgängerüberweg	30	42	184	7	0	
Brentenstraße	i. H. Fußgängerüberweg	30	47	282	8	0	
Brentenstraße	i. H. Fußgängerüberweg	30	48	219	8	0	
Brentenstraße	i. H. Fußgängerüberweg	30	43	234	9	0	
Brentenstraße	i. H. Fußgängerüberweg	30	48	206	21	0	
Brentenstraße	i. H. Fußgängerüberweg	30	50	213	27	2	
Tegernseer Straße	i. H. Hs.-Nr. 38	50	82	20481	236	15	Würfel
Tegernseer Straße	i. H. Hs.-Nr. 38	50	75	23736	207	7	Würfel
Alte Miesbacher Straße	i. H. Hs.-Nr. 21	30	49	31	13	1	
Alte Miesbacher Straße	i. H. Hs.-Nr. 21	30	41	19	1	0	
Alte Miesbacher Straße	i. H. Hs.-Nr. 21	30	48	30	7	0	
Alte Miesbacher Straße	i. H. Hs.-Nr. 21	30		16	0	0	
Alte Miesbacher Straße	i. H. Hs.-Nr. 21	30	51	53	13	1	
Alte Miesbacher Straße	i. H. Hs.-Nr. 21	30	49	54	12	1	
Alte Miesbacher Straße	i. H. Hs.-Nr. 21	30	48	17	7	0	
Miesbacher Straße	i. H. Hs.-Nr. 27 (Zierer)	50	109	55756	1159	71	Würfel
Miesbacher Straße	i. H. Hs.-Nr. 27 (Zierer)	50	96	59339	562	33	Würfel
Miesbacher Straße	i. H. Hs.-Nr. 27 (Zierer)	50	82	66032	176	14	Würfel
Miesbacher Straße	i. H. Hs.-Nr. 27 (Zierer)	50	108	58256	1558	115	Würfel
				332942	5668	413	